

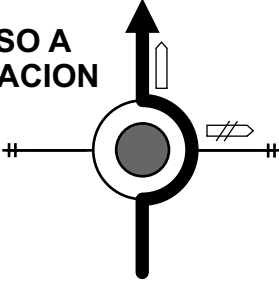

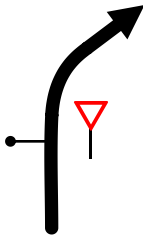

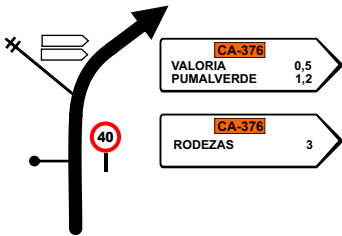

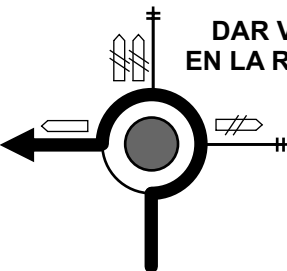
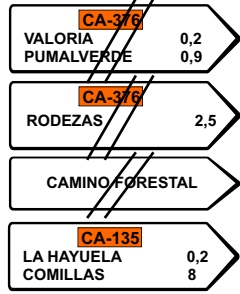
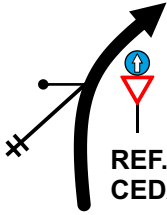



# TRAMO DE CALIBRACION MAPA

Tramo de calibracion de ida y vuelta  
situado en la CA-135, entre Comillas  
La Hayuela  
DIRECCION CABEZON: 5,828 KM  
DIRECCION COMILLAS: 6,024 KM



El Tramo de Calibración y el Rutómetro han sido medidos con un equipo instalado en la rueda delantera derecha circulando por el carril derecho de la vía a una velocidad nunca superior a 50 Km./h y manteniendo en todo momento unos 50 cm. de la cuneta.

# TRAMO DE CALIBRACION

DIRECCIÓN	INFORMACION	NOTAS
<p><b>ACCESO A CALIBRACION</b></p> 	<p><b>DIRECCION</b></p> 	
<p><b>DIRECCION CABEZON</b></p> 		<p>00,000</p> <p style="border: 1px solid black; padding: 2px; display: inline-block;">1</p>
		<p>05,828</p> <p style="border: 1px solid black; padding: 2px; display: inline-block;">2</p>
<p><b>DAR VUELTA EN LA ROTONDA</b></p> 		
<p><b>DIRECCION COMILLAS</b></p>  <p>REF. SEÑAL CEDA EL PASO</p>		<p>00,000</p> <p style="border: 1px solid black; padding: 2px; display: inline-block;">3</p>
 <p>REF. SEÑAL STOP</p>		<p>06,024</p> <p style="border: 1px solid black; padding: 2px; display: inline-block;">4</p>