

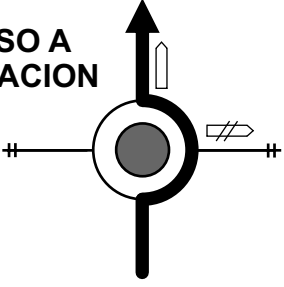

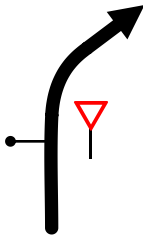

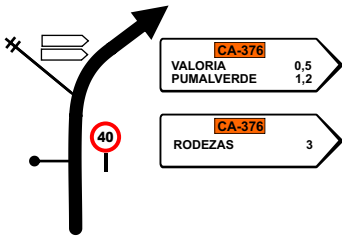

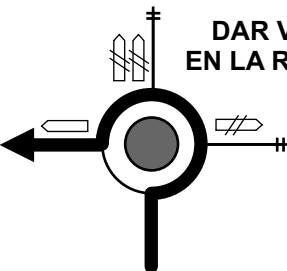
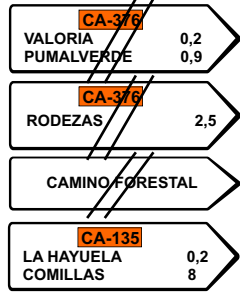
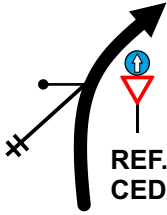



TRAMO DE CALIBRACION MAPA

Tramo de calibracion de ida y vuelta
situado en la CA-135, entre Comillas
La Hayuela
DIRECCION CABEZON: 5,794 KM
DIRECCION COMILLAS: 5,989 KM



El Tramo de Calibración y el Rutómetro han sido medidos con un equipo instalado en la rueda delantera derecha circulando por el carril derecho de la vía a una velocidad nunca superior a 50 Km./h y manteniendo en todo momento unos 50 cm. de la cuneta.

TRAMO DE CALIBRACION

DIRECCIÓN	INFORMACION	NOTAS
<p>ACCESO A CALIBRACION</p> 	<p>DIRECCION</p> 	
<p>DIRECCION CABEZON</p> 		<p>00,000</p> <p style="border: 1px solid black; padding: 2px; display: inline-block;">1</p>
		<p>05,794</p> <p style="border: 1px solid black; padding: 2px; display: inline-block;">2</p>
<p>DAR VUELTA EN LA ROTONDA</p> 		
<p>DIRECCION COMILLAS</p>  <p>REF. SEÑAL CEDA EL PASO</p>		<p>00,000</p> <p style="border: 1px solid black; padding: 2px; display: inline-block;">3</p>
 <p>REF. SEÑAL STOP</p>		<p>05,989</p> <p style="border: 1px solid black; padding: 2px; display: inline-block;">4</p>